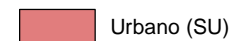
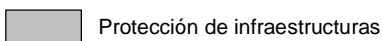
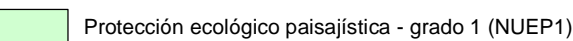
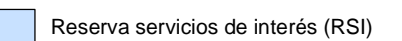




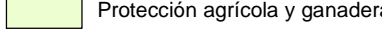
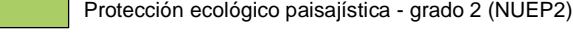
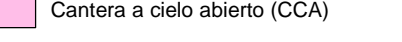


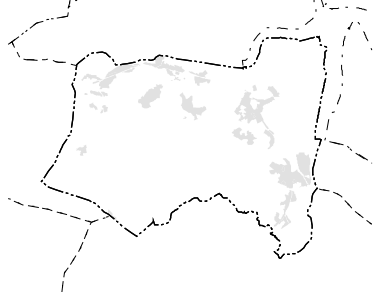
**NORMAS SUBSIDIARIAS DE PLANEAMIENTO. BÁRCENA DE CICERO (2000)**

**Clasificación urbanística del suelo**

 Urbano (SU)	 Protección de infraestructuras	 Protección ecológico paisajística - grado 1 (NUEP1)	 Reserva servicios de interés (RSI)
 Urbanizable (SUD)	 Protección agrícola y ganadera (NUPA)	 Protección ecológico paisajística - grado 2 (NUEP2)	 Cantera a cielo abierto (CCA)
	 Protección forestal (NUPF)	 Protección ecológico paisajística - grado 3 (NUEP3)	 Elemento fuera de ordenación (EFO)

Fuente: Elaboración a partir de planos de documentación de las NNSS de Bárkena de Cicero

**HOJAS**




Cartografía del Gobierno de Cantabria  
Proyección U.T.M. - WGS 84 (Datum 1984). Coordenadas ETRS 89  
Vuelo del IGN, 2000. Modificado en 2007

**REDACTOR**

**API XXI**

**PROMOTOR**

 Ayuntamiento de  
Bárkena de Cicero

**PROYECTO**

Plan General de Ordenación Urbana  
de Bárkena de Cicero

**FASE**

Documento de aprobación inicial

**PLANO**

Serie: Información

**PI - 09**

Planeamiento previo

(NNSS, 2000)

**2016**

1: 15.000 (Original en A1)



0 150 300 600  
metros