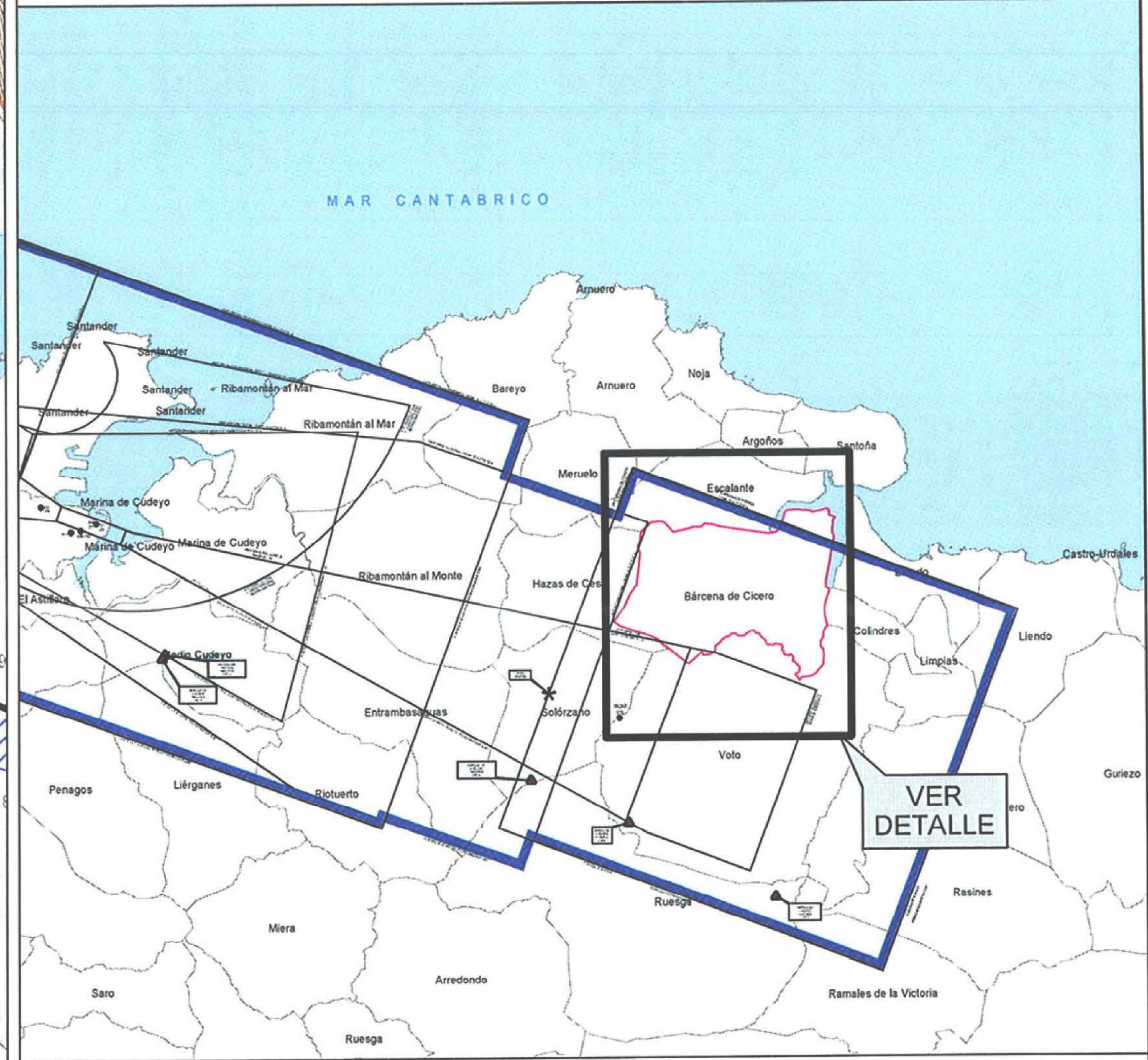



VISTA GENERAL ESCALA: 1:300.000




CLASES Y CATEGORÍAS DE SUELO	Suelo Urbano:		Suelo Urbanizable:		Suelo Rústico:	
	UC Consolidado	UD Delimitado	RPO De Protección Ordinaria		REPA Agrícola	REPM Extractiva - Minera
	UNC No consolidado				REPP Paisajística	REPI Infraestructuras
	UNT Núcleo Tradicional				REPE Ecológica-Forestal	
	Suelo urbano				REPN Espacio Natural *	

* Suelo rústico incluido dentro del ámbito del Plan de Ordenación de los Recursos Naturales de Santander, Victoria y Joyel

LEYENDA DE SERVIDUMBRES AERONÁUTICAS	
—	SERVIDUMBRES DE OPERACIÓN DE LAS AERONAVES
▨	ENVOLVENTE SERVIDUMBRES DE OPERACIÓN DE LAS AERONAVES
800	CURVAS DE NIVEL Y COTA DE TERRENO
▭	ÁMBITO DE ESTUDIO. TÉRMINO MUNICIPAL DE BÁRCENA DE CICERO
—	LÍMITE DE TÉRMINOS MUNICIPALES

**GOBIERNO DE ESPAÑA**

**MINISTERIO DE FOMENTO**

SECRETARÍA GENERAL DE TRANSPORTE
DIRECCIÓN GENERAL DE AVIACIÓN CIVIL
SUBDIRECCIÓN GENERAL DE AEROPUERTOS Y NAVEGACIÓN AÉREA

AEROPUERTO DE SANTANDER

SERVIDUMBRES AERONÁUTICAS

SERVIDUMBRES DE OPERACIÓN DE LAS AERONAVES

REAL DECRETO 1844/2009

ESCALA 1:40.000	FECHA MARZO 2015	REF.	PLANO 1.2
--------------------	---------------------	------	--------------

SERVIDUMBRES AERONÁUTICAS:
SERVIDUMBRES DE OPERACIÓN DE LAS AERONAVES



HOJAS

REDACTOR
API XXI

PROMOTOR
 Ayuntamiento de Bárcena de Cicero

PROYECTO
Plan General de Ordenación Urbana de Bárcena de Cicero

FASE
Documento de aprobación inicial

PLANO Serie: Información
PI - 16.02
Servidumbre de operación de las aeronaves
2016

Fuente: Plano elaborado por la Dirección General de Aviación Civil a partir de la documentación del plan general remitida y del Plan Director del Aeropuerto de Santander.
* La clasificación del suelo recogida en el presente plano no es vinculante. Deberán consultarse los planos de la serie de ordenación PO-5 del Plan General para verificar la clase de suelo correspondiente.