

Suelo Urbano:

Suelo urbano

Suelo urbanizable

Suelo no consolidado

Suelo rústico de especial protección de infraestructuras

Resto de categorías de suelo rústico

SECTORES

INFRAESTRUCTURA HIDRÁULICA

Abastecimiento

Estado actual

Autovía del Agua

Red general

Conexiones

Depósito

Propuesta

Ampliación de red

Nuevo depósito

Saneamiento

Estado actual

Red general estatal

Red general

Red municipal

Bombeo

EDAR

Propuesta

Ampliación de red general

Ampliación red sector

Nuevo Bombeo

Nueva EDAR

HOJAS

1

2

3

4

5

6

Cartografía del Gobierno de Cantabria


Proyección U.T.M. / WGS 84 (Eje 30N). Coordenadas ETRS 89

Válida del PNUA 2016 instituido en 2007

REDACTOR

API XXI

PROMOTOR

 Ayuntamiento de Bárcena de Cicero

PROYECTO

Plan General de Ordenación Urbana de Bárcena de Cicero

FASE

Documento de aprobación inicial

PLANO

Serie: Ordenación

PO - 7.01

Infraestructuras y redes

Abastecimiento y Saneamiento


2016

1: 5.000 (Original en A1)

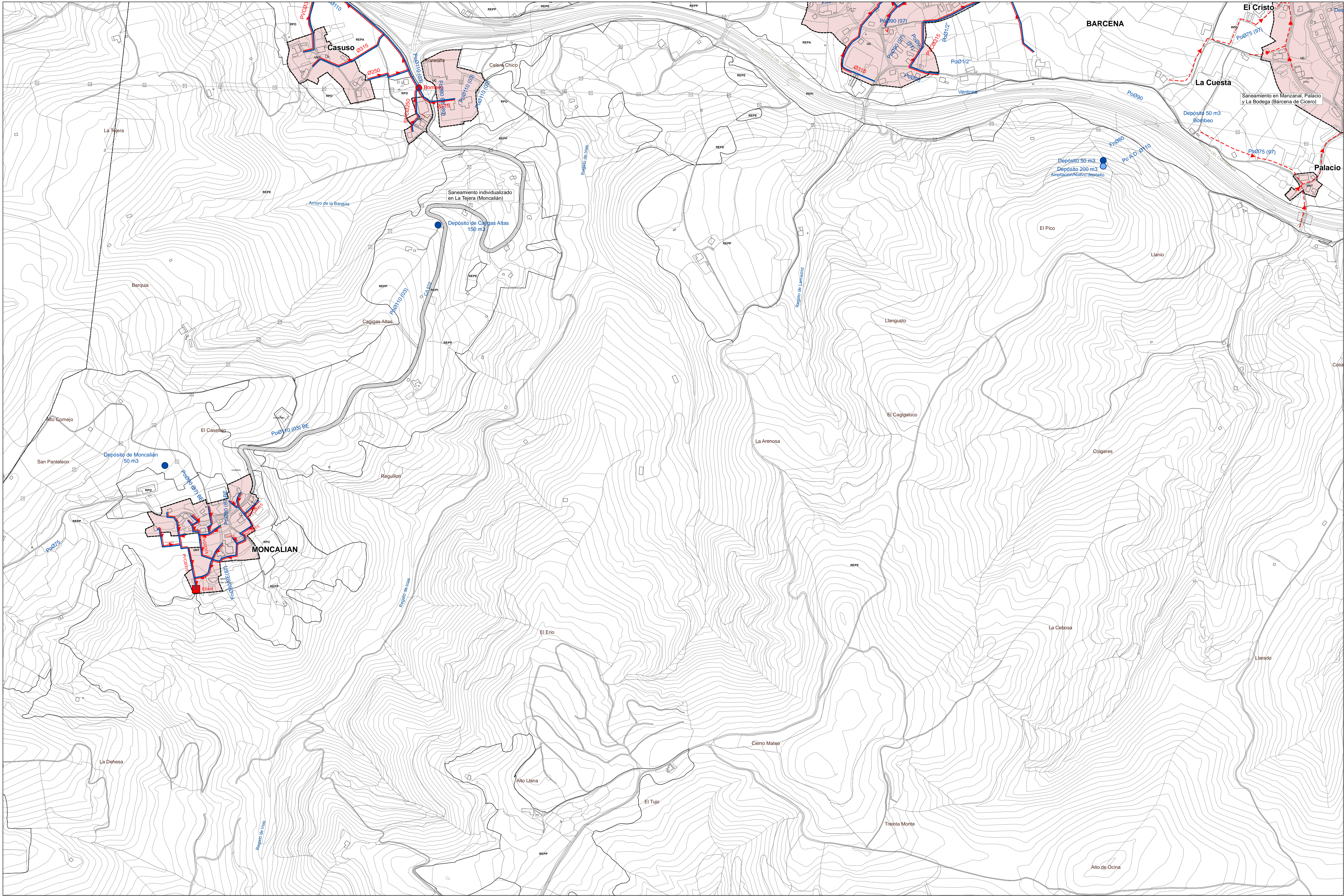
metros

0 25 100 200

DILIGENCIA, para hacer constar, que el presente documento ha sido aprobado inicialmente por el Pleno del Ayuntamiento en su sesión ordinaria celebrada en fecha de 28/12/2016.-
La Secretaria



DILIGENCIA, para hacer constar, que el presente documento ha sido aprobado inicialmente por el Pleno del Ayuntamiento en su sesión ordinaria celebrada en fecha de 28/12/2016.-
La Secretaria



- Suelo Urbano:
- Suelo urbano
 - Suelo urbanizable
 - Suelo no consolidado
 - Suelo rústico de especial protección de infraestructuras
 - Resto de categorías de suelo rústico
- SECTORES

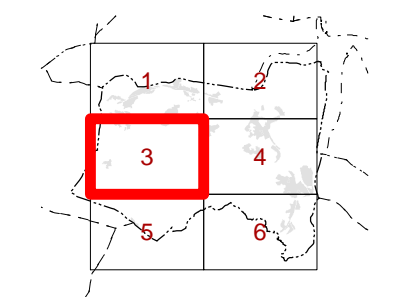
INFRAESTRUCTURA HIDRÁULICA

- Abastecimiento
- Estado actual
- Autovía del Agua
 - Red general
 - Conexiones
 - Depósito
- Propuesta
- Ampliación de red
 - Nuevo depósito

SANEAMIENTO

- Estado actual
- Red general estatal
 - Red general
 - Red municipal
 - Bombeo
 - EDAR
- Propuesta
- Ampliación de red general
 - Ampliación red sector
 - Nuevo Bombeo
 - Nueva EDAR

HOJAS



Cartografía del Gobierno de Cantabria.
Proyección UTM, WGS 84 (Datum 1984), Coordenadas ETRS 89.
Vuelo del PIVCA 2005 instituido en 2007.

REDACTOR

API XXI

PROMOTOR

Ayuntamiento de
Bárkena de Cicero

PROYECTO

Plan General de Ordenación Urbana
de Bárkena de Cicero

FASE

Documento de aprobación inicial

PLANO

Serie: Ordenación
PO - 7.03

Infraestructuras y redes

Abastecimiento y Saneamiento

2016

1: 5.000 (Original en A1)

metros

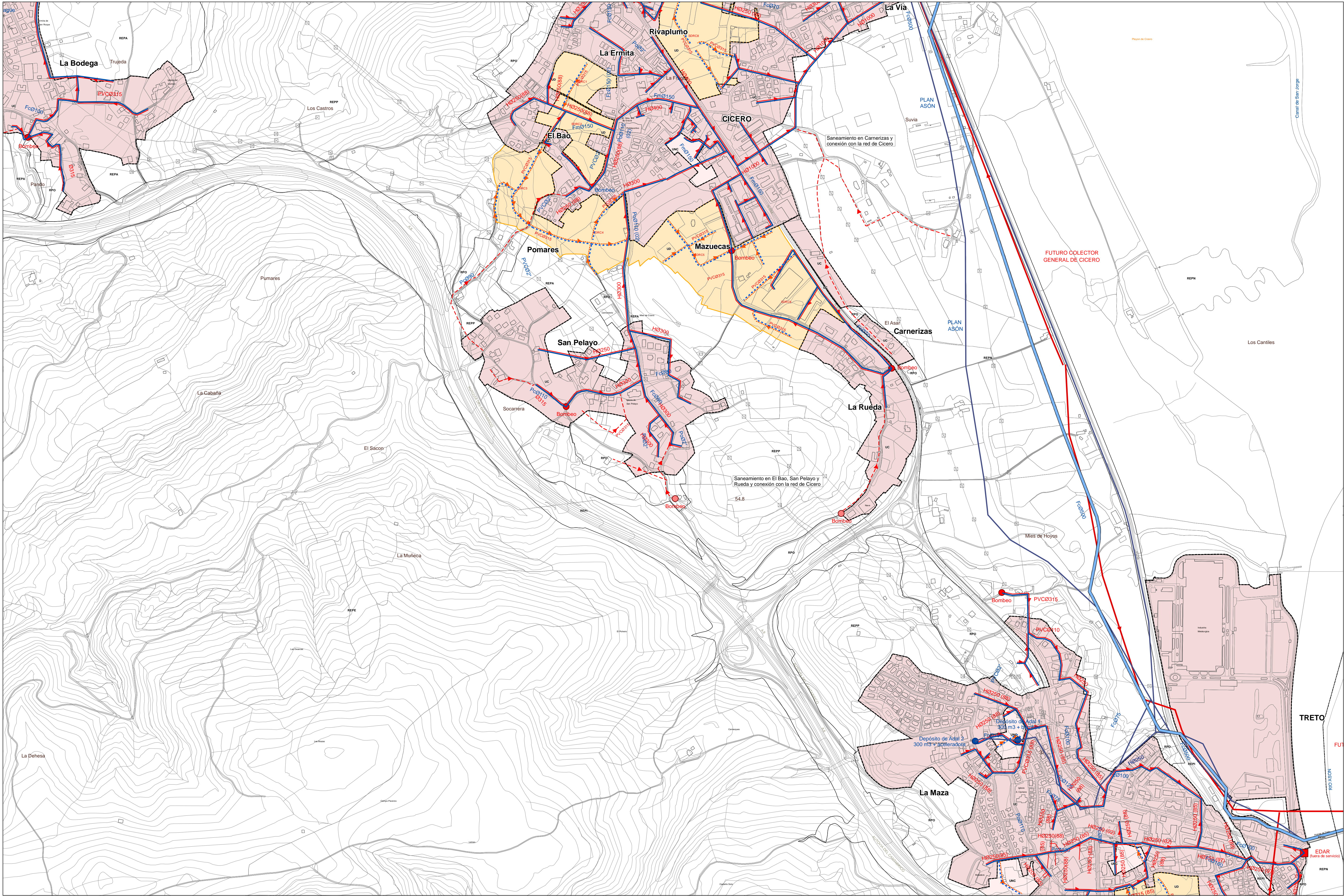
0 25 100 200

N

DILIGENCIA, para hacer constar, que el presente documento ha sido aprobado inicialmente por el Pleno del Ayuntamiento en su sesión ordinaria celebrada en fecha de 28/12/2016.-

La Secretaría

[Signature]



CLASIFICACIÓN SUELO

Suelo Urbano:

Suelo urbano

Suelo urbanizable

Suelo no consolidado

Suelo rústico de especial protección de infraestructuras

Resto de categorías de suelo rústico

SECTORES

INFRAESTRUCTURA HIDRÁULICA

Abastecimiento

Estado actual

Propuesta

Autovía del Agua

Red general

Conexiones

Depósito

Saneamiento

Estado actual

Propuesta

Red general estatal

Red general

Red municipal

Bombeo

EDAR

Ampliación de red

Nuevo depósito

Ampliación de red general

Ampliación red sector

Nuevo Bombeo

Nueva EDAR

HOJAS

1

2

3

4

5

6

Cartografía del Gobierno de Cantabria


Proyección U.T.M. / WGS 84 (Datum 1984). Coordenadas ETRS 89

Vuelo del IGN 2005. Instituto en 2007

REDACTOR

API XXI

PROMOTOR

 Ayuntamiento de Bárcena de Cicero

PROYECTO

Plan General de Ordenación Urbana de Bárcena de Cicero

FASE

Documento de aprobación inicial

PLANO

Serie: Ordenación

PO - 7.04

Infraestructuras y redes

Abastecimiento y Saneamiento

2016

1: 5.000 (Original en A1)

0

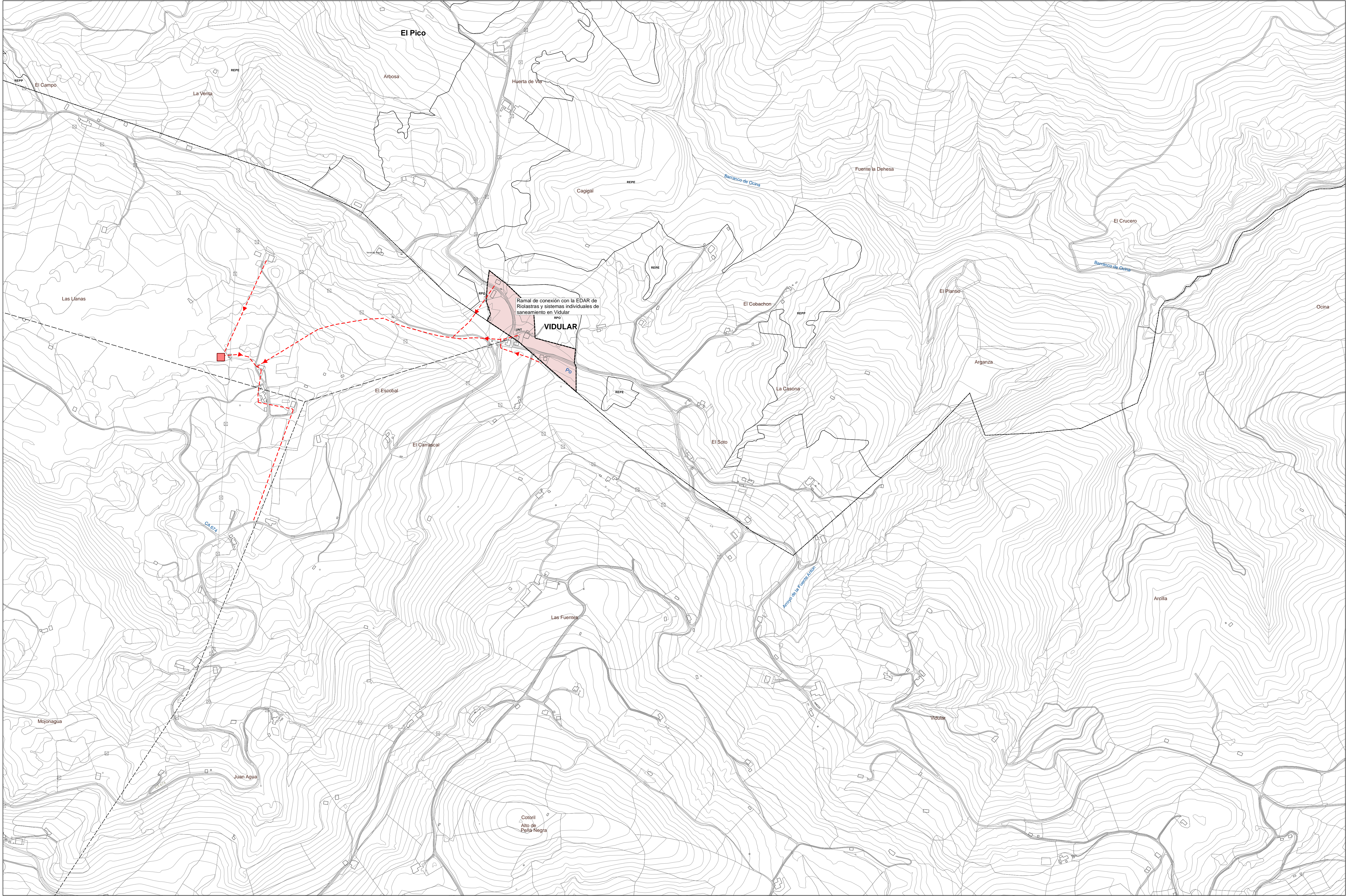
25

100

200

N

DILIGENCIA, para hacer constar, que el presente documento ha sido aprobado inicialmente por el Pleno del Ayuntamiento en su sesión ordinaria celebrada en fecha de 28/12/2016.-
La Secretaria



Suelo Urbano:

Suelo urbano

Suelo urbanizable

Suelo no consolidado

Suelo rústico de especial protección de infraestructuras

Resto de categorías de suelo rústico

SECTORES

INFRAESTRUCTURA HIDRÁULICA

Abastecimiento

Estado actual

Autovía del Agua

Red general

Conexiones

Depósito

Propuesta

Ampliación de red

Nuevo depósito

Saneamiento

Estado actual

Red general estatal

Red general

Red municipal

Bombeo

EDAR

Propuesta

Ampliación de red general

Ampliación red sector

Nuevo Bombeo

Nueva EDAR

HOJAS

Cartografía del Gobierno de Cantabria
Proyección U.T.M. / WGS 84 (Enero 1983). Coordenadas ETRS 89
Vuelo del IGN 2003. Instituto en 2007

REDACTOR

API XXI

PROMOTOR

Ayuntamiento de Bárcena de Cicero

PROYECTO

Plan General de Ordenación Urbana de Bárcena de Cicero

FASE

Documento de aprobación inicial

PLANO

Serie: Ordenación

PO - 7.05

Infraestructuras y redes

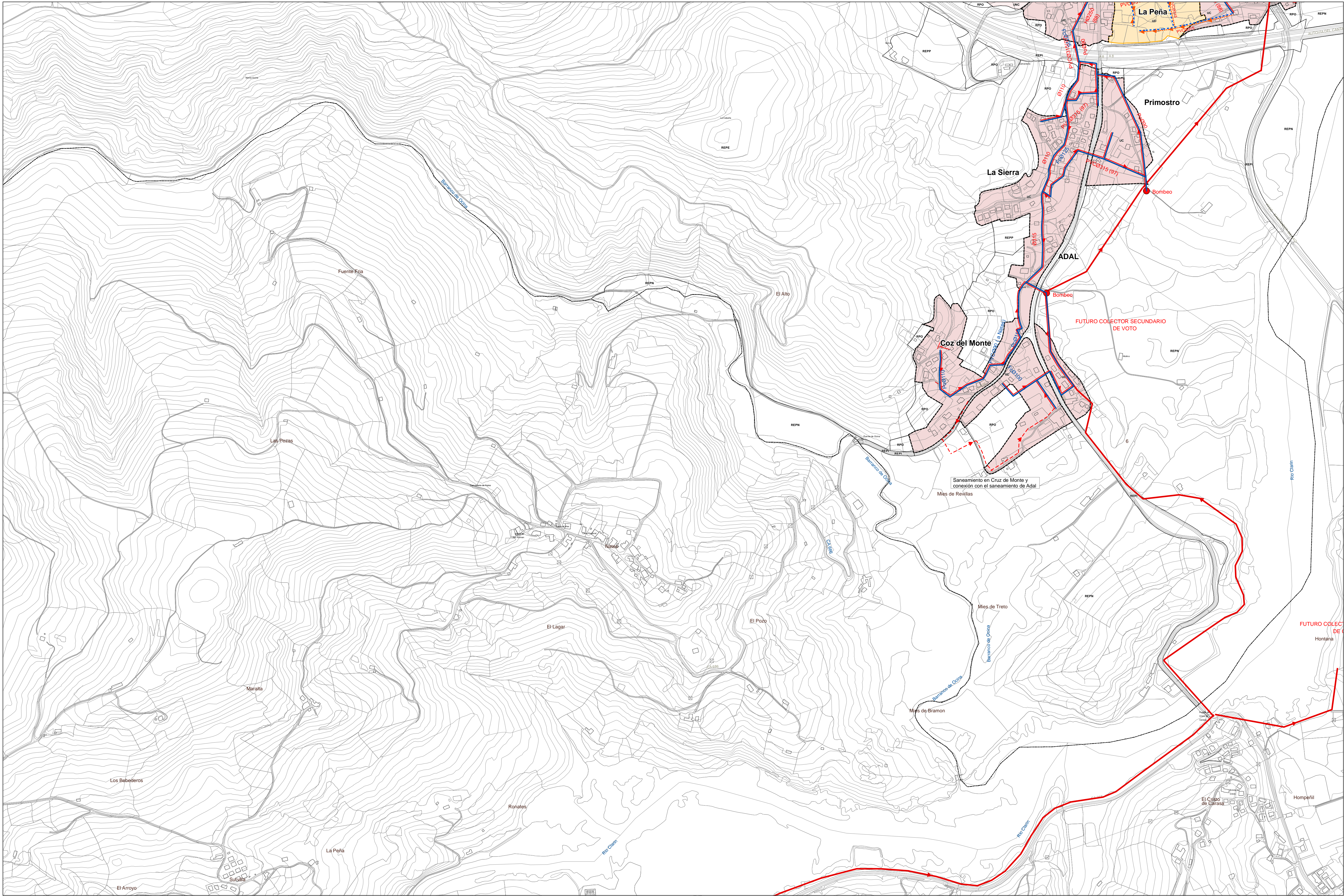
Abastecimiento y Saneamiento

2016

1: 5.000 (Original en A1)

metros

0 25 100 200



CLASIFICACIÓN SUELO	Suelo Urbano:	SECTORES	INFRAESTRUCTURA HIDRÁULICA	Abastecimiento Estado actual	Propuesta	Saneamiento Estado actual	Propuesta	HOJAS	REDACTOR API XXI	PROMOTOR Ayuntamiento de Bárdena de Cicero	PROYECTO Plan General de Ordenación Urbana de Bárdena de Cicero FASE Documento de aprobación inicial	PLANO Serie: Ordenación PO - 7.06 Infraestructuras y redes Abastecimiento y Saneamiento 2016
	<ul style="list-style-type: none">Suelo urbanoSuelo urbanizableSuelo no consolidadoSuelo rústico de especial protección de infraestructurasResto de categorías de suelo rústico											
				<ul style="list-style-type: none">Autovía del AguaRed generalConexionesDepósito	<ul style="list-style-type: none">Ampliación de redNuevo depósito	<ul style="list-style-type: none">Red general estatalRed generalRed municipalBombeoEDAR	<ul style="list-style-type: none">Ampliación de red generalAmpliación red sectorNuevo BombeoNueva EDAR					

DILIGENCIA, para hacer constar, que el presente documento ha sido aprobado inicialmente por el Pleno del Ayuntamiento en su sesión ordinaria celebrada en fecha de 28/12/2016.-
La Secretaria

